











































## Schneebericht 07.03.2020 Bollettino neve

<b>Bergstation (2.260 m) um 8.00 Uhr</b> <b>Stazione monte (2.260 m) ore 8.00</b>	Lufttemperatur: -6,8°C Temperatura: -6,8°C	Wind: 14 km/h Vento: 14 km/h	Wetterprognose: sonnig Previsioni: soleggiato
<b>Neuschnee</b>	0 cm	<b>Nuova nevicata</b>	
<b>Schneehöhe</b> Bergstation 2.260 Talstation 1.530	180 cm 80 cm	<b>Altezza neve</b> stazione a monte 2.260 stazione a valle 1.530	
 <b>1</b> Bergbahn (8er Kabinen)	<b>offen - aperto</b>	 <b>1</b> Cabinovia (da 8 persone)	
 <b>2</b> Skilift Rittner Horn	<b>offen - aperto</b>	 <b>2</b> Skilift Corno del Renon	
 <b>3</b> Skilift Pennleger	<b>offen - aperto</b>	 <b>3</b> Skilift Pennleger	
<b>Pisten   Snowpark   Rodelbahn</b>		<b>Piste   Snowpark   Pista Slittino</b>	
 <b>1</b> Pemmern - Talabfahrt	<b>offen - aperto</b>	 <b>1</b> Pemmern - Discesa a valle	
 <b>2</b> Olte	<b>offen - aperto</b>	 <b>2</b> Olte	
 <b>3</b> Nuie	<b>offen - aperto</b>	 <b>3</b> Nuie	
 <b>4</b> Oberhorn	<b>offen - aperto</b>	 <b>4</b> Oberhorn	
 <b>5</b> Rennpiste Pennleger	<b>offen - aperto</b>	 <b>5</b> Rennpiste Pennleger	
 <b>6</b> Pennleger	<b>offen - aperto</b>	 <b>6</b> Pennleger	
 <b>Snowpark</b>	<b>offen - aperto</b>	 <b>Snowpark</b>	
 <b>Rodelbahn</b> ab Mittelstation	<b>offen - aperto</b>	 <b>Pista Slittino</b> , dalla stazione intermedia	
<b>Tourenskiweg</b> von Pemmern - Rittner Horn	<b>offen - aperto</b>	<b>Sentiero Ski Alpinismo</b> da Pemmern/Tre Vie al Corno del Renon	
<b>Loipen</b>		<b>Pista di sci da fondo</b>	
 <b>1</b> Schönalm 3,5 Km	<b>offen - aperto</b>	 <b>1</b> Schönalm 3,5 km	
<b>Wanderwege</b>		<b>Sentieri escursionistici</b>	
 <b>A</b> Aufstieg Rittner Horn (2-3 h)	<b>offen - aperto</b>	 <b>A</b> Salita Corno del Renon (2-3 h)	
 <b>B</b> Panoramarundweg (1 h)	<b>offen - aperto</b>	 <b>B</b> Sentiero panoramico (1 h)	
 <b>C</b> Premium Panorama Tour (2-3h)	<b>offen - aperto</b>	 <b>C</b> Premium-Panorama-Tour (2-3h)	
 <b>D</b> Roßwagenrunde (1-2 h)	<b>offen - aperto</b>	 <b>D</b> Monte Cavallo (1-2 h)	
 <b>E</b> Tramis (5 h)	<b>offen - aperto</b>	 <b>E</b> Tramis (5 h)	
 <b>F</b> Gissmann (3-4 h)	<b>offen - aperto</b>	 <b>F</b> Madonnina (3-4 h)	
 <b>G</b> Lodenrunde (3-4 h)	<b>offen - aperto</b>	 <b>G</b> Sentiero "Loden" (3-4 h)	
 <b>H</b> Rundgang Schwarzsee(30 min.)	<b>offen - aperto</b>	 <b>H</b> Passeggiata Lago nero (30 min.)	
<b>Parkplatz in Pemmern:</b> Gratisticket für Bahnbenutzer (ausgenommen RittenCard, KlausenCard & BozenCard, Berg- und Talfahrt)			
<b>Parcheggio Pemmern:</b> Ticket gratuito alla cassa per utenti della cabinovia. (Eccetto Andata & Ritorno, RittenCard, KlausenCard & BolzanoCard)			
<b>Bus 166:</b> stündliche Verbindung Klobenstein-Pemmern – ogni ora partenza Collalbo-Tre Vie			
<b>Pistenschluss/Chiusura piste:</b> ore 17.00 Uhr			

[Angaben ohne Gewähr | salvo cambiamenti]

  #rittnerhorn.cornodelrenon



**Rittner Horn**  **Corno del Renon**  
Der Sonnengipfel. La cima del sole.