

Der Sonne ganz nah!

A un passo dal sole!






Aufstiegsanlagen
Impianti di risalita

-  1 Schwarzseespitze
1.538 - 2.060 m
-  2 Rittner Horn
2.022 - 2.260 m
-  3 Pennleger
1.840 - 2.010 m

Skipisten
Piste

-    
- 1 Pemmern
- 2 Olte
- 3 Nuie
- 4 Oberhorn
- 5 Rennpiste Penleger
- 6 Pennleger







-  8 km leicht / facile
-  2,6 km mittel / media
-  2,4 km schwer / impegnativo

Langlaufloipe
Pista sci di fondo

-  
- 1 Schönalm 3,5 km



Rodelpiste
Pista per slittini

-  
- 3,7 km

-  Übungsgelände Skischule
Campetto scuola sci
-  Toni's Funpark
-  SnowPark
-  Rodelpark Übungshang
Parco di esercizio per slittini
-  Snowkite Zone
(auf eigene Gefahr)
(a proprio rischio e pericolo)
-  Verbotzone Snowkite
Zona vietata snowkite

-  Information
Informazione
-  Parkplatz
Parcheggio
-  Bushaltestelle
Fermata dell'autobus
-  Besondere Aussicht
Viste speciali
-  Restaurant/Bar
Ristorante/Bar
-  Skischule
Scuola di sci
-  Skiverleih
Nolleggio sci
-  WLAN

Wanderwege
Sentieri escursionistici

-  
- Achtung!**
A-H keine Wegbeschilderung
- Attenzione!**
A-H non è la segnaletica dei sentieri

- A** Aufstieg Rittner Horn
Salita Corno del Renon
- B** Panoramarundweg
Sentiero panoramico
- C** Premium Panorama Tour
- D** Roßwagenrunde
Ronda cavallo
- E** Tramis
- F** Gissmann
Madonnina
- G** Lodenrunde
Sentiero "Loden"
- H** Schwarzsee Rundwanderung
Passeggiata circolare Lago Nero

 Notruf
Chiamata di emergenza

Rittner Horn Bergbahnen AG · Impianti Corno del Renon
Tannstraße 21 via Tann · I-39054 Klobenstein Ritten / Collalbo Renon
Tel. +39 0471 352993 · rittnerhorn@ritten.com · www.ritten.com